



У К Р А І Н А  
ХАРКІВСЬКИЙ МІСЬКИЙ ГОЛОВА



## РОЗПОРЯДЖЕННЯ

Від 26.04.2024 № 120

Про перейменування об'єктів  
топонімії міста Харкова

На виконання Закону України «Про засудження та заборону пропаганди російської імперської політики в Україні і деколонізацію топонімії», урахувавши рекомендації Міської комісії з питань топоніміки та охорони історико-культурного середовища, керуючись ст.ст. 42, 59 Закону України «Про місцеве самоврядування в Україні»:

1. Перейменувати об'єкти топонімії міста Харкова:
  - 1.1. Елементи вулично-дорожньої мережі (додаток 1).
  - 1.2. Станції Харківського метрополітену (додаток 2).
2. Доручити:

2.1. Департаменту містобудування та архітектури Харківської міської ради (А. КОЗЛОВ) спільно з КП «Міський інформаційний центр» (О. КОЛМИК) привести у відповідність Реєстр назв урбанонімів м. Харкова згідно з пп. 1.1 розпорядження.

2.2. Департаменту інфраструктури Харківської міської ради (О. МИРОШНИЧЕНКО) спільно з КП «Харківський метрополітен» (А. ГАРМАШ) вжити заходів щодо виконання п. 1 розпорядження.

3. Відділу з питань топоніміки та охорони історико-культурного середовища Харківської міської ради (Р. КРАВЧЕНКО) забезпечити направлення розпорядження до відповідних виконавчих органів Харківської міської ради, Головного управління статистики у Харківській області, Харківської регіональної філії ДП «Національні інформаційні системи», КП «Міський інформаційний центр», відділу № 9 Управління надання адміністративних послуг Головного управління Держгеокадастру у Харківській області.

4. Департаменту у справах інформації та зв'язків з громадськістю Харківської міської ради (Ю. СІДОРЕНКО) забезпечити оприлюднення розпорядження в засобах масової інформації в установленому порядку.

5. Контроль за виконанням розпорядження покласти на першого заступника міського голови О. НОВАКА.

Міський голова



ПІДПИС

Ігор ТЕРЕХОВ

Згідно з оригіналом:  
заступник відділу оформлення та видачі розпоряджень міського голови, рішень міської ради та її виконавчого комітету Департаменту організаційної роботи Харківської міської ради

*[Handwritten signature]*

Додаток 1  
до розпорядження міського голови  
від 26.04.2024 № 120

### Елементи вулично-дорожньої мережі

1. Перейменувати вулицю (колишня вулиця Аерофлотська), розташовану в межах міста Харкова, від проспекту Гагаріна в східному напрямку до вулиці Ромашкіна – вулиця Антонова (Слобідський район).
2. Перейменувати вулицю (колишня вулиця Алексеєва Петра), розташовану в межах міста Харкова, від вулиці Валдайської в східному напрямку до вулиці Жихорської – вулиця Олександра Громека (Основ'янський район).
3. Перейменувати вулицю (колишня вулиця Амурська), розташовану в межах міста Харкова, від вулиці Академіка Павлова в західному напрямку, далі в південному напрямку до вулиці Тюрінської – вулиця Олександра Подольського (Київський район).
4. Перейменувати провулок (колишній провулок Амурський), розташований у межах міста Харкова, від вулиці Амурської в південно-західному, західному та північно-західному напрямках уздовж розворотного кола тролейбусів до перетину з вулицею Амурською – провулок Діловий (Київський район).
5. Перейменувати вулицю (колишня вулиця Анадирська), розташовану в межах міста Харкова, від проспекту Байрона в південному напрямку до провулку Щедрика та від проспекту Байрона в південному напрямку до вулиці Ньютона – вулиця Успішна (Слобідський район).
6. Перейменувати провулок (колишній провулок Анадирський), розташований у межах міста Харкова, від будинку № 1 по провулку Анадирському в південному напрямку до проспекту Байрона – провулок Кіндрашівський (Слобідський район).
7. Перейменувати вулицю (колишня вулиця Анапська), розташовану в межах міста Харкова, від вулиці Киргизької в південно-східному напрямку до вулиці Овразної – вулиця Ай-Петринська (Слобідський район).
8. Перейменувати вулицю (колишня вулиця Ангарська), розташовану в межах міста Харкова, від вулиці Варварівської в північно-східному напрямку до вулиці Мойсеївської – вулиця Несторівська (Салтівський район).
9. Перейменувати вулицю (колишня вулиця Архангельська), розташовану в межах міста Харкова, від проїзду та зеленої зони вздовж проспекту Ново-Баварського в південно-західному напрямку до вулиці Тімірязєва – вулиця Харитоненків (Новобаварський район).
10. Перейменувати в'їзд (колишній в'їзд Архангельський), розташований у межах міста Харкова, від вулиці Архангельської в південно-східному напрямку до вулиці Колонної – в'їзд Наталівський (Новобаварський район).
11. Перейменувати провулок (колишній провулок Архангельський), розташований у межах міста Харкова, від проїзду та зеленої зони вздовж проспекту Ново-Баварського в південному, далі в північно-західному напрямку

до домоволодіння № 15 по провулку Архангельському – провулок Пархомівський (Новобаварський район).

12. Перейменувати вулицю (колишня вулиця Астраханська), розташовану в межах міста Харкова, від вулиці Шевченка в північно-західному напрямку до вулиці Барнаулської – вулиця Хотинська (Київський район).

13. Перейменувати в'їзд (колишній в'їзд Багратіона), розташований у межах міста Харкова, від провулку Багратіона в південному напрямку до домоволодіння № 7 по в'їзду Багратіона – в'їзд Галицький (Немишлянський район).

14. Перейменувати вулицю (колишня вулиця Багратіона), розташовану в межах міста Харкова, від вулиці Рибалка в південному напрямку до проспекту Олександрівського, далі в південному напрямку до домоволодіння № 45 по вулиці Багратіона, далі в південно-західному напрямку до домоволодіння № 75 по вулиці Багратіона, далі в північно-західному напрямку до вулиці Трубної – вулиця Василя Вишиваного (Немишлянський район).

15. Перейменувати провулок (колишній провулок Багратіона), розташований у межах міста Харкова, від вулиці Багратіона в південно-східному напрямку до вулиці Раскової – провулок Крутянський (Немишлянський район).

16. Перейменувати провулок (колишній провулок Бажова), розташований у межах міста Харкова, від вулиці Куряжанської в західному напрямку до вулиці Алушгинської – провулок Фороський (Холодногірський район).

17. Перейменувати вулицю (колишня вулиця Бакуніна), розташовану в межах міста Харкова, від вулиці Козюлінської в південно-східному напрямку до бульвару Профспілкового – вулиця Багата (Новобаварський район).

18. Перейменувати в'їзд (колишній в'їзд Балакірева), розташований у межах міста Харкова, від вулиці Станіслава Партали в північно-західному напрямку до домоволодіння № 11-А по в'їзду Балакірева, далі в північному та північно-східному напрямках до нежитлової будівлі № 3-А по провулку Балакірева та від домоволодіння № 11-А по в'їзду Балакірева в південно-західному напрямку до вулиці Дерев'янка – в'їзд Лікарський (Шевченківський район).

19. Перейменувати провулок (колишній провулок Балакірева), розташований у межах міста Харкова, від вулиці Станіслава Партали в східному напрямку до розворотного кола громадського транспорту – провулок Ігоря Остаповича (Шевченківський район).

20. Перейменувати вулицю (колишня вулиця Балашовська), розташовану в межах міста Харкова, від вулиці Кирилівської в західному напрямку до будівлі № 113 по вулиці Георгія Тарасенка, далі в північно-східному напрямку до будинку № 29 по вулиці Балашовській – вулиця Вузлова (Слобідський район).

21. Перейменувати проїзд (колишній проїзд Балашовський), розташований у межах міста Харкова, від вулиці Георгія Тарасенка в південно-західному напрямку до будівлі № 24 по проїзду Балашовському – проїзд Афанасія Фірсова (Слобідський район).

22. Перейменувати вулицю (колишня вулиця Барнаулська), розташовану в межах міста Харкова, від вулиці Петропавлівської в південно-східному

напрямку, далі в східному та північно-східному напрямках до вулиці Кисловодської – вулиця Надії Суровцевої (Київський район).

23. Перейменувати вулицю (колишня вулиця Батайська), розташовану в межах міста Харкова, від вулиці Балаклійської в східному напрямку до проспекту Гагаріна – вулиця Попаснянська (Основ'янський район).

24. Перейменувати провулок (колишній провулок Батайський), розташований у межах міста Харкова, від вулиці Західної в східному напрямку до провулку Довгожданого – провулок Кадіївський (Основ'янський район).

25. Перейменувати провулок (колишній провулок Башкирський), розташований у межах міста Харкова, від вулиці Небоженківської в північному напрямку до вулиці Праці – провулок Лазуровий (Холодногірський район).

26. Перейменувати провулок (колишній провулок Бестужева), розташований у межах міста Харкова, від провулку Заможного в південно-східному напрямку до вулиці Козюлінської – провулок Безтужний (Новобаварський район).

27. Перейменувати вулицю (колишня вулиця Белінського), розташовану в межах міста Харкова, від вулиці Врубеля в західному напрямку до вулиці Бакинської – вулиця Билинна (Новобаварський район).

28. Перейменувати провулок (колишній провулок Белінського), розташований у межах міста Харкова, від вулиці Садибної в південному напрямку до вулиці Белінського – провулок Старовинний (Новобаварський район).

29. Перейменувати вулицю (колишня вулиця Бородіна), розташовану в межах міста Харкова, від вулиці Новгородської в північному напрямку до вулиці Дмитра Антоненка – вулиця Фортечна (Шевченківський район).

30. Перейменувати провулок (колишній провулок Бугурусланський), розташований у межах міста Харкова, від домоволодіння № 1 по провулку Бугурусланському – провулок Мжанський (Київський район).

31. Перейменувати провулок (колишній провулок Бурлацький), розташований в межах міста Харкова, від вулиці Підгірної в південно-західному напрямку до домоволодіння № 11-А по провулку Бурлацькому – провулок Солом'яний (Холодногірський район).

32. Перейменувати провулок (колишній провулок Валдайський), розташований у межах міста Харкова, від вулиці Валдайської в північно-західному напрямку до залізничних колій – провулок Сигнальний (Основ'янський район).

33. Перейменувати провулок (колишній провулок Варламівський), розташований у межах міста Харкова, від проспекту Гагаріна в східному напрямку до в'їзду Вишневого – провулок Мальвовий (Слобідський район).

34. Перейменувати провулок (колишній провулок Васнецова 1-й), розташований у межах міста Харкова, від вулиці Васнецова в північно-західному напрямку до домоволодіння № 14-А по провулку Васнецова 1-му – провулок Лавандовий (Немишлянський район).

35. Перейменувати провулок (колишній провулок Васнецова 2-й), розташований у межах міста Харкова, від домоволодіння № 14-А по провулку Васнецова 2-му в південно-східному напрямку до вулиці Васнецова – провулок Фіалковий (Немишлянський район).

36. Перейменувати вулицю (колишня вулиця Васнецова), розташовану в межах міста Харкова, від вулиці Академіка Філіппова в південному напрямку до домоволодіння № 22 по вулиці Васнецова, далі в південно-західному напрямку до домоволодіння № 10 по проїзду Васнецова – вулиця Всеволода Нестайка (Немишлянський район).

37. Перейменувати проїзд (колишній проїзд Васнецова), розташований у межах міста Харкова, від домоволодіння № 1-А по проїзду Васнецова в південно-східному напрямку до Олександрівського проспекту – проїзд Бердичівський (Немишлянський район).

38. Перейменувати вулицю (колишня вулиця Верхоянська), розташовану в межах міста Харкова, від проспекту Ювілейного в північно-східному напрямку до вулиці Писемського – вулиця Морозна (Салтівський район).

39. Перейменувати вулицю (колишня вулиця Вешенська), розташовану в межах міста Харкова, від вулиці Євгена Плужника в північному напрямку до провулку Маршака – вулиця Базавлуцька (Основ'янський район).

40. Перейменувати провулок (колишній провулок Вешенський), розташований у межах міста Харкова, від вулиці Вешенської в західному напрямку до вулиці Нечуя-Левицького – провулок Кодацький (Основ'янський район).

41. Перейменувати провулок (колишній провулок Волгодонський), розташований у межах міста Харкова, від вулиці Краснодарської в північному напрямку до вулиці Ферганської – провулок Персиковий (Немишлянський район).

42. Перейменувати вулицю (колишня вулиця Вологодська), розташовану в межах міста Харкова, від вулиці Шевченка в північно-західному напрямку до гаражного кооперативу, далі від вулиці Тахіатаскої в західному напрямку до перетину з провулком Вугледарським та в північному напрямку до в'їзду Авдіївського – вулиця Британська (Київський район).

43. Перейменувати в'їзд (колишній в'їзд Вологодський 2-й), розташований у межах міста Харкова, від домоволодіння № 80 по вулиці Вологодській у північно-східному напрямку, далі в південно-східному напрямку до вулиці Тахіатаскої та в північному напрямку до в'їзду Вологодського, далі до домоволодіння № 40 по в'їзду Вологодському 2-му та від в'їзду Вологодського в північному, північно-західному та північно-східному напрямках уздовж ділянок виробничих підприємств – в'їзд Бристольський (Київський район).

44. Перейменувати в'їзд (колишній в'їзд Вологодський), розташований у межах міста Харкова, від вулиці Шевченка в північно-західному напрямку до в'їзду Вологодського 2-го – в'їзд Шотландський (Київський район).

45. Перейменувати провулок (колишній провулок Вологодський), розташований у межах міста Харкова, від вулиці Тахіатаскої в південно-

західному напрямку до вулиці Вологодської – провулок Англійський (Київський район).

46. Перейменувати вулицю (колишня вулиця Волочаївська), розташовану в межах міста Харкова, від вулиці Пирогова в південно-східному напрямку до водойми – вулиця Інгулецька (Індустріальний район).

47. Перейменувати вулицю (колишня вулиця Вороніхіна), розташовану в межах міста Харкова, від вулиці Киргизької в південному напрямку до вулиці Федоренка – вулиця Міцкевича (Слобідський район).

48. Перейменувати провулок (колишній провулок Вороніхіна), розташований у межах міста Харкова, від проспекту Байрона в південному напрямку до вулиці Федоренка – провулок Поетичний (Слобідський район).

49. Перейменувати вулицю (колишня вулиця Вятська), розташовану в межах міста Харкова, від вулиці Дарницької в північно-східному напрямку до вулиці З'єднаної – вулиця Святязька (Салтівський район).

50. Перейменувати вулицю (колишня вулиця Гур'євська), розташовану в межах міста Харкова, від проїзду Електровозного в південно-західному напрямку до вулиці Зеленодільської – вулиця Канадська (Індустріальний район).

51. Перейменувати провулок (колишній провулок Гур'євський), розташований у межах міста Харкова, від вулиці Турбогенераторної в південно-західному напрямку до вулиці Молодіжної – провулок Канадський (Індустріальний район).

52. Перейменувати проїзд (колишній проїзд Гур'євський), розташований у межах міста Харкова, від вулиці Турбогенераторної в південно-західному напрямку до вулиці Молодіжної – проїзд Канадський (Індустріальний район).

53. Перейменувати провулок (колишній провулок Дагестанський), розташований у межах міста Харкова, від вулиці Дмитра Вишневецького в північно-західному напрямку до провулку Дмитра Вишневецького – провулок Бориславський (Холодногірський район).

54. Перейменувати провулок (колишній провулок Далекосхідний), розташований у межах міста Харкова, від вулиці Технічної в північно-східному напрямку до в'їзду Самаркандського 2-го – провулок Бандуристів (Холодногірський район).

55. Перейменувати вулицю (колишня вулиця Дар'яльська), розташовану в межах міста Харкова, від провулка Дар'яльського в південно-східному напрямку до домоволодіння № 118 по вулиці Дар'яльській – вулиця Янівська (Індустріальний район).

56. Перейменувати вулицю (колишня вулиця Двінська), розташовану в межах міста Харкова, від вулиці Валдайської в північно-західному напрямку до залізничних колій – вулиця Шипшинова (Основ'янський район).

57. Перейменувати в'їзд (колишній в'їзд Двінський), розташований у межах міста Харкова, від вулиці Валдайської в північно-західному напрямку до вулиці Колісниченківської – в'їзд Шафрановий (Основ'янський район).

58. Перейменувати провулок (колишній провулок Двінський), розташований у межах міста Харкова, від вулиці Валдайської в північно-

західному напрямку до домоволодіння № 12 по провулку Двінському, далі в північному напрямку до вулиці Двінської – провулок Чорничний (Основ'янський район).

59. Перейменувати вулицю (колишня вулиця Дем'яна Бедного), розташовану в межах міста Харкова, від вулиці Петропавлівської в північно-східному напрямку до домоволодіння № 53 по вулиці Дем'яна Бедного – вулиця Богуславська (Київський район).

60. Перейменувати вулицю (колишня вулиця Дербентська), розташовану в межах міста Харкова, від провулку Орського 1-го в південно-західному напрямку до будівель № 152 по вулиці Дербентській, далі в північному напрямку до території насосної станції – вулиця Добровичинців (Шевченківський район).

61. Перейменувати провулок (колишній провулок Дербентський), розташований у межах міста Харкова, від провулку Орського 1-го в південно-західному напрямку до вулиці Алупкінської – провулок Челебіївський (Шевченківський район).

62. Перейменувати вулицю (колишня вулиця Дмитрія Донського), розташовану в межах міста Харкова, від вулиці Краснодарської в північному напрямку до Салтівського шосе – вулиця Карпенка-Карого (Немишлянський район).

63. Перейменувати проїзд (колишній проїзд Докучаєва 1-й), розташований у межах міста Харкова, від вулиці Докучаєва в південному напрямку до вулиці Небоженківської – проїзд Грунтовий (Холодногірський район).

64. Перейменувати в'їзд (колишній в'їзд Докучаєва), розташований у межах міста Харкова, від вулиці Докучаєва в південному напрямку до домоволодіння № 6 по в'їзду Докучаєва – в'їзд Родочий (Холодногірський район).

65. Перейменувати провулок (колишній провулок Докучаєва), розташований у межах міста Харкова, від вулиці Докучаєва в північному напрямку до домоволодіння № 28 по провулку Докучаєва – провулок Василівський (Холодногірський район).

66. Перейменувати провулок (колишній провулок Донський), розташований у межах міста Харкова, від вулиці Ахієзерів у північно-східному напрямку до вулиці Брестської – провулок Математичний (Салтівський район).

67. Перейменувати провулок (колишній провулок Евенський 1-й), розташований у межах міста Харкова, від вулиці Ісаївської в південному напрямку до домоволодіння № 7 по провулку Евенському 1-му – провулок Арсенівський (Київський район).

68. Перейменувати провулок (колишній провулок Евенський 2-й), розташований у межах міста Харкова, від провулку Герасимівського в західному напрямку до межі кладовища – провулок Савинський (Київський район).

69. Перейменувати провулок (колишній провулок Єйський), розташований у межах міста Харкова, від Салтівського шосе в північному напрямку до вулиці Вагнера – провулок Оркестровий (Салтівський район).

70. Перейменувати провулок (колишній провулок Єлецький), розташований у межах міста Харкова, від провулку Старо-Кримського 1-го в північно-

західному напрямку до домоволодіння № 3 по провулку Єльцькому, далі в західному напрямку до вулиці Алуштинської – провулок Місхорський (Холодногірський район).

71. Перейменувати вулицю (колишня вулиця Єнісейська), розташовану в межах міста Харкова, від проспекту Індустріального в південно-східному напрямку до вулиці Крушельницького – вулиця Ворсклинська (Індустріальний район).

72. Перейменувати вулицю (колишня вулиця Железноводська), розташовану в межах міста Харкова, від вулиці Диканівської в південному напрямку до вулиці Лелюківської та від вулиці Железноводської праворуч від земельної ділянки № 1-А по вулиці Железноводській у східному напрямку до гаражів, далі в північному напрямку до території ТОВ «БІЛДІНГ-ЦЕНТР», уздовж земельної ділянки, кадастровий номер 6310138800:05:051:0012, у північно-східному напрямку до домоволодіння № 14 по вулиці Железноводській та в південно-східному напрямку до провулку Біологічного – вулиця Ямпільська (Основ'янський район).

73. Перейменувати провулок (колишній провулок Желябова), розташований у межах міста Харкова, від вулиці Барикадної в північному напрямку до вулиці Афанасівської – провулок Милосердя (Холодногірський район).

74. Перейменувати провулок (колишній провулок Жигулівський), розташований у межах міста Харкова, від провулку Вінницького в північному напрямку до домоволодіння № 53 по вулиці Бориса Шрамка – провулок Сталевий (Холодногірський район).

75. Перейменувати вулицю (колишня вулиця Зеленоградська), розташовану в межах міста Харкова, від провулку Зеленоградського в північно-східному напрямку до вулиці Ковпака Сидора – вулиця Запорожців (Київський район).

76. Перейменувати в'їзд (колишній в'їзд Зеленоградський), розташований у межах міста Харкова, від провулку Зеленоградського в південно-західному напрямку до домоволодіння – в'їзд Огаманський (Київський район).

77. Перейменувати вулицю (колишня вулиця Зеленодільська), розташовану в межах міста Харкова, від території підстанції «Східна» у південно-східному напрямку до проїзду Котласького 1-го – вулиця Іспанська (Індустріальний район).

78. Перейменувати проїзд (колишній проїзд Зеленодільський 1-й), розташований у межах міста Харкова, від вулиці Луї Пастера в південно-західному напрямку до вулиці Зеленодільської – проїзд Барселонський (Індустріальний район).

79. Перейменувати проїзд (колишній проїзд Зеленодільський 2-й), розташований у межах міста Харкова, від вулиці Авангардної в південно-західному напрямку до вулиці Зеленодільської – проїзд Португальський (Індустріальний район).

80. Перейменувати проїзд (колишній проїзд Зеленодільський 3-й), розташований у межах міста Харкова, від вулиці Луї Пастера в південно-

західному напрямку до вулиці Зеленодільської – проїзд Порту (Індустріальний район).

81. Перейменувати проїзд (колишній проїзд Зеленодільський 5-й), розташований у межах міста Харкова, від вулиці Шумілова в південно-східному напрямку до вулиці Пономаренківської – проїзд Ірландський (Індустріальний район).

82. Перейменувати проїзд (колишній проїзд Зеленодільський 6-й), розташований у межах міста Харкова, від бульвару Івана Каркача в південно-східному напрямку до вулиці Пономаренківської – проїзд Дублінський (Індустріальний район).

83. Перейменувати в'їзд (колишній в'їзд Зеленодільський), розташований у межах міста Харкова, від вулиці Луї Пастера в південно-західному напрямку до вулиці Зеленодільської – в'їзд Мадридський (Індустріальний район).

84. Перейменувати вулицю (колишня вулиця Ільменська), розташовану в межах міста Харкова, від вулиці Волинської в східному напрямку до житлового будинку № 248 по проспекту Гагаріна – вулиця Звягельська (Основ'янський район).

85. Перейменувати вулицю (колишня вулиця Калузька), розташовану в межах міста Харкова, від провулку Калуського в північно-західному напрямку до вулиці Горіхової – вулиця Норвезька (Холодногірський район).

86. Перейменувати провулок (колишній провулок Каляєва), розташований у межах міста Харкова, від вулиці Дудинської в південно-західному напрямку до вулиці Корабельної – провулок Вітрильний (Новобаварський район).

87. Перейменувати провулок (колишній провулок Каракозова), розташований у межах міста Харкова, від вулиці Переможців у північно-східному напрямку до місцевого проїзду та житлового будинку № 175 по вулиці Полтавський Шлях – провулок Посадський (Новобаварський район).

88. Перейменувати в'їзд (колишній в'їзд Касимівський), розташований у межах міста Харкова, від провулку Кропивницького в північному напрямку до провулка Цимлянського – в'їзд Добробуту (Новобаварський район).

89. Перейменувати вулицю (колишня вулиця Каширська), розташовану в межах міста Харкова, від вулиці Пестрікова в південно-східному напрямку до узвозу Карпівського – вулиця Георгія Цапка (Новобаварський район).

90. Перейменувати вулицю (колишня вулиця Кибальчича), розташовану в межах міста Харкова, від залізничної колії та вулиці Некрасова в південно-східному напрямку до Карачівського шосе – вулиця Іллі Коваля (Новобаварський район).

91. Перейменувати вулицю (колишня вулиця Кисловодська), розташовану в межах міста Харкова, від вулиці Шевченка в північно-західному напрямку до вулиці Сагайдачного – вулиця Сергія Пономаренка (Київський район).

92. Перейменувати провулок (колишній провулок Кисловодський), розташований у межах міста Харкова, від вулиці Кисловодської в північно-східному напрямку до межі ділянки рекреаційного призначення «Карякін Сад» – провулок Героїчний (Київський район).

93. Перейменувати провулок (колишній провулок Кіпренський), розташований у межах міста Харкова, від вулиці Миронівської в західному напрямку до вулиці Осетинської – провулок Косівський (Холодногірський район).

94. Перейменувати вулицю (колишня вулиця Клиньська), розташовану в межах міста Харкова, від провулку Отакара Яроша в південному, далі в південно-західному напрямку до домоволодіння № 24 по вулиці Клиньській – вулиця Валерія Дейнека (Шевченківський район).

95. Перейменувати вулицю (колишня вулиця Костромська), розташовану в межах міста Харкова, від вулиці Нижньої Гіївської в північно-західному напрямку до вулиці Петра Тронька – вулиця Дрогобицька (Холодногірський район).

96. Перейменувати провулок (колишній провулок Костромський), розташований у межах міста Харкова, від вулиці Верхньої Гіївської в північному напрямку до вулиці Нижньої Гіївської – провулок Дрогобицький (Холодногірський район).

97. Перейменувати вулицю (колишня вулиця Котласька), розташовану в межах міста Харкова, від вулиці Роганської в південно-західному напрямку до вулиці Молодіжної та від вулиці Турбогенераторної в південно-західному напрямку до вулиці Молодіжної – вулиця Лазурна (Індустріальний район).

98. Перейменувати проїзд (колишній проїзд Котласький 1-й), розташований у межах міста Харкова, від вулиці Луї Пастера в південно-західному напрямку до вулиці Зубарєва – проїзд Лазурний 1-й (Індустріальний район).

99. Перейменувати проїзд (колишній проїзд Котласький 2-й), розташований у межах міста Харкова, від вулиці Луї Пастера в південно-західному напрямку до вулиці Зорянської – проїзд Лазурний 2-й (Індустріальний район).

100. Перейменувати провулок (колишній провулок Краснодарський 2-й), розташований у межах міста Харкова, від проїзду Краснодарського в північному напрямку до вулиці Петрозаводської – провулок Черногорський (Немишлянський район).

101. Перейменувати проїзд (колишній проїзд Краснодарський), розташований у межах міста Харкова, від вулиці Красна Поляна в східному напрямку до домоволодіння № 31 по проїзду Краснодарському – проїзд Хорватський (Немишлянський район).

102. Вулицю Культкомівську, розташовану в межах міста Харкова, від провулку Виконкомівського в північно-західному напрямку до проспекту Любові Малої, вважати продовженням вулиці Баварської (Новобаварський район).

103. Перейменувати вулицю (колишня вулиця Курська), розташовану в межах міста Харкова, від вулиці Карякінської в східному напрямку до вулиці Вологодської – вулиця Карякін Сад (Київський район).

104. Перейменувати вулицю (колишня вулиця Кустанайська), розташовану в межах міста Харкова, від проспекту Байрона в південно-західному напрямку

до вулиці Ньютона, далі в південно-східному напрямку до проспекту Льва Ландау – вулиця Костанайська (Слобідський район).

105. Перейменувати вулицю (колишня вулиця Кутузовська), розташовану в межах міста Харкова, від домоволодіння № 2 по вулиці Кутузовській у північно-східному напрямку до вулиці Семена Кузнеца – вулиця Ейнштейна (Шевченківський район).

106. Перейменувати провулок (колишній провулок Ладозький), розташований у межах міста Харкова, від вулиці Спартак в північно-східному напрямку до вулиці Сомівської – провулок Куяльницький (Салтівський район).

107. Перейменувати вулицю (колишня вулиця Лебедева-Кумача), розташовану в межах міста Харкова, від проспекту Байрона в південному напрямку до вулиці Федоренка – вулиця Михайла Вербицького (Слобідський район).

108. Перейменувати вулицю (колишня вулиця Липецька), розташовану в межах міста Харкова, від вулиці Ісаївської в північному напрямку до вулиці Бондаренківської – вулиця Бортницька (Київський район).

109. Перейменувати вулицю (колишня вулиця Льговська), розташовану в межах міста Харкова, від нежитлової будівлі № 26 по вулиці Валдайській у східному напрямку до проспекту Гагаріна – вулиця Шидловська (Основ'янський район).

110. Перейменувати вулицю (колишня вулиця Магаданська), розташовану в межах міста Харкова, від проспекту Ювілейного в північно-східному напрямку до вулиці Писемського – вулиця Ізмаїльська (Салтівський район).

111. Перейменувати вулицю (колишня вулиця Магнітогорська), розташовану в межах міста Харкова, від в'їзду Ткаченківського в західному напрямку до вулиці Курилівської – вулиця Горбачівська (Холодногірський район).

112. Перейменувати вулицю (колишня вулиця Майкопська), розташовану в межах міста Харкова, від проспекту Льва Ландау в східному напрямку до вулиці Туркестанської – вулиця Чеська (Немишлянський район).

113. Перейменувати провулок (колишній провулок Майкопський), розташований у межах міста Харкова, від вулиці Майкопської в північному напрямку до Салтівського шосе – провулок Празький (Немишлянський район).

114. Перейменувати в'їзд (колишній в'їзд Маршака 2-й), розташований у межах міста Харкова, від вулиці Маршака в північному напрямку до домоволодіння № 6 по в'їзду Маршака 2-му – в'їзд Курінний (Основ'янський район).

115. Перейменувати вулицю (колишня вулиця Маршака), розташовану в межах міста Харкова, від вулиці Великої Жихорської в південно-східному напрямку до залізничних колій – вулиця Івана Богуна (Основ'янський район).

116. Перейменувати провулок (колишній провулок Маршака), розташований у межах міста Харкова, від вулиці Маршака в північному напрямку до вулиці Нечуя-Левицького – провулок Максима Кривоноса (Основ'янський район).

117. Перейменувати вулицю (колишня вулиця Матросова), розташовану в межах міста Харкова, від вулиці Каштанової в східному напрямку до вулиці Морозова – вулиця Олександра Орлова (Слобідський район).

118. Перейменувати вулицю (колишня вулиця Мінераловодська), розташовану в межах міста Харкова, від вулиці З'єднаної в східному напрямку до вулиці Скобелевської та від домоволодіння № 17 по вулиці Мінераловодській у північно-східному напрямку до вулиці Каринської – вулиця Мінераловодна (Київський район).

119. Перейменувати вулицю (колишня вулиця Мініна), розташовану в межах міста Харкова, від вулиці Багратіона в південно-західному напрямку до вулиці Марка Вовчка, далі в північно-західному напрямку до вулиці Яблочкіна – вулиця Люблінська (Немишлянський район).

120. Перейменувати вулицю (колишня вулиця Мотронінська), розташовану в межах міста Харкова, від вулиці Краснодарської в північному напрямку до Салтівського шосе – вулиця Марії Заньковецької (Немишлянський район).

121. Перейменувати провулок (колишній провулок Мотронінський), розташований у межах міста Харкова, від вулиці Краснодарської в південному напрямку до Пулковської набережної – провулок Тобілевичів (Немишлянський район).

122. Перейменувати вулицю (колишня вулиця Муравйова), розташовану в межах міста Харкова, від вулиці Сергіївської в північно-східному напрямку до будинку № 11-А по вулиці Муравйова – вулиця Анютинська (Салтівський район).

123. Перейменувати вулицю (колишня вулиця Муромська), розташовану в межах міста Харкова, від вулиці Академіка Павлова в західному напрямку до домоволодіння № 68-Б по вулиці Муромській – вулиця Метлинського (Київський район).

124. Перейменувати провулок (колишній провулок Муромський), розташований у межах міста Харкова, від домоволодіння №№ 7, 8-А в північному напрямку до перетину з вулицею Муромською, від вулиці Муромської в північному напрямку до перетину з провулком Шевченківським, від провулку Шевченківського в північному напрямку до вулиці Чернівецької – провулок Леоніда Глібова (Київський район).

125. Перейменувати проїзд (колишній проїзд Муромський), розташований у межах міста Харкова, від домоволодіння № 2 по проїзду Муромському в західному напрямку до проїзду Шевченківського – проїзд Байкарський (Київський район).

126. Перейменувати провулок (колишній провулок Нанайський), розташований у межах міста Харкова, від вулиці Сенявіна в східному напрямку до провулку Кедрового – провулок Імбирний (Слобідський район).

127. Перейменувати вулицю (колишня вулиця Нарофомінська), розташовану в межах міста Харкова, від домоволодіння № 2 по вулиці Нарофомінській у північно-східному напрямку до домоволодіння № 21 по вулиці Нарофомінській – вулиця Шекавицька (Київський район).

128. Перейменувати вулицю (колишня вулиця Нахімова), розташовану в межах міста Харкова, від вулиці Седова в південному напрямку до вулиці Суворова – вулиця Скаутська (Немишлянський район).

129. Перейменувати провулок (колишній провулок Нахімова), розташований у межах міста Харкова, від вулиці Суворова в західному напрямку до вулиці Нахімова – провулок Скаутський (Немишлянський район).

130. Перейменувати вулицю (колишня вулиця Невельська), розташовану в межах міста Харкова, від вулиці Академіка Філіппова в південно-західному напрямку до вулиці Кошевого – вулиця Володимира Вакулєнка (Немишлянський район).

131. Перейменувати провулок (колишній провулок Невельський), розташований у межах міста Харкова, від вулиці Невельської в західному напрямку до вулиці Васнецова – провулок Капітолівський (Немишлянський район).

132. Перейменувати проїзд (колишній проїзд Невельський), розташований у межах міста Харкова, від вулиці Невельської в західному напрямку до вулиці Васнецова – проїзд Книжний (Немишлянський район).

133. Перейменувати вулицю (колишня вулиця Нижегородська), розташовану в межах міста Харкова, від в'їзду Гірського в західному напрямку до в'їзду Горького – вулиця Письменницька (Київський район).

134. Перейменувати провулок (колишній провулок Новоросійський), розташований у межах міста Харкова, від вулиці Польової в західному напрямку, далі в північному напрямку – провулок Лановий (Слобідський район).

135. Перейменувати вулицю (колишня вулиця Обоянська), розташовану в межах міста Харкова, від проспекту Гагаріна в західному напрямку до перехрестя з вулицею Ширяєва, далі в північно-західному напрямку до вулиці Редіна – вулиця Вантажна (Основ'янський район).

136. Перейменувати вулицю (колишня вулиця Огарівська), розташовану в межах міста Харкова, від вулиці Земовської в північному напрямку до вулиці Ініціативної – вулиця Олександра Чуба (Холодногірський район).

137. Перейменувати провулок (колишній провулок Омелянівський), розташований у межах міста Харкова, від вулиці Майкопської в північному напрямку до Салтівського шосе – провулок Братиславський (Немишлянський район).

138. Перейменувати вулицю (колишня вулиця Онезька), розташовану в межах міста Харкова, від вулиці Основ'янської в південному напрямку до Основ'янської набережної – вулиця Тетерівська (Основ'янський район).

139. Перейменувати вулицю (колишня вулиця Орловська), розташовану в межах міста Харкова, від проїзду Орловського 1-го в західному напрямку до проїзду Орловського 2-го – вулиця Пшенична (Слобідський район).

140. Перейменувати проїзд (колишній проїзд Орловський 1-й), розташований у межах міста Харкова, від вулиці Зернової в південному напрямку до провулку Юмтівського – проїзд Злаковий (Слобідський район).

141. Перейменувати проїзд (колишній проїзд Орловський 2-й), розташований у межах міста Харкова, від вулиці Зернової в південному напрямку до домоволодіння № 16 по проїзду Орловському 2-му – проїзд Просяний (Слобідський район).

142. Перейменувати провулок (колишній провулок Орловський), розташований у межах міста Харкова, від провулку Лінійного в південному напрямку, далі в західному напрямку до вулиці Семінарської – провулок Коровайний (Новобаварський район).

143. Перейменувати вулицю (колишня вулиця Орська), розташовану в межах міста Харкова, від домоволодіння № 2 по вулиці Орській у північно-східному напрямку до провулку Аральського та від домоволодіння № 15 по вулиці Орській у північно-східному напрямку до провулка Орського 1-го – вулиця Праведників (Шевченківський район).

144. Перейменувати провулок (колишній провулок П'ятигорський), розташований у межах міста Харкова, від вулиці Рибалка в південному напрямку до проспекту Олександрівського – провулок Сергія Єфремова (Немишлянський район).

145. Перейменувати вулицю (колишня вулиця Петрозаводська), розташовану в межах міста Харкова, від домоволодіння № 2-В по вулиці Петрозаводській у східному напрямку до вулиці Благодатної – вулиця Естонська (Немишлянський район).

146. Перейменувати провулок (колишній провулок Петрозаводський), розташований у межах міста Харкова, від вулиці Краснодарської в північному напрямку до вулиці Литовської – провулок Таллінський (Немишлянський район).

147. Перейменувати вулицю (колишня вулиця Пешкова), розташовану в межах міста Харкова, від вулиці Академіка Павлова в північному напрямку до вулиці Партизанської – вулиця Тараса Редькіна (Київський район).

148. Перейменувати вулицю (колишня вулиця Поморська), розташовану в межах міста Харкова, від вулиці П'ятихатської в південному напрямку, далі в східному напрямку до території комунального закладу «Харківській ліцей № 155 Харківської міської ради» – вулиця Обрій (Індустріальний район).

149. Перейменувати провулок (колишній провулок Попова), розташований у межах міста Харкова, від домоволодіння № 2/14 по провулку Попова в південному напрямку до вулиці Яблочкіна – провулок Журавлиний (Немишлянський район).

150. Перейменувати вулицю (колишня вулиця Пулковська), розташовану в межах міста Харкова, від вулиці Краснодарської в південному напрямку до Пулковської набережної – вулиця Солов'їна (Немишлянський район).

151. Перейменувати набережну (колишня Пулковська набережна), розташовану в межах міста Харкова, від вулиці Сержантської в східному напрямку до провулку Карпатського – Романтична набережна (Немишлянський район).

152. Перейменувати провулок (колишній провулок Пулковський), розташований у межах міста Харкова, від вулиці Пулковської в східному напрямку до житлового будинку № 21/6-А по провулку Пулковському – провулок Співочий (Немишлянський район).

153. Перейменувати вулицю (колишня вулиця Радищева), розташовану в межах міста Харкова, від вулиці Шмідта лейтенанта в південно-західному напрямку до вулиці Переможців – вулиця Боярська (Новобаварський район).

154. Перейменувати вулицю (колишня вулиця Разіна), розташовану в межах міста Харкова, від вулиці Корабельної в південно-західному напрямку до вулиці Переможців – вулиця Князя (Новобаварський район).

155. Перейменувати провулок (колишній провулок Ржевський), розташований у межах міста Харкова, від вулиці Воложанівської в південно-східному напрямку до проспекту Любові Малої – провулок Життєрадісний (Новобаварський район).

156. Перейменувати вулицю (колишня вулиця Робкорівська), розташовану в межах міста Харкова, від вулиці Стефенсона в південно-західному напрямку до вулиці Грушевського – вулиця Журналістів (Новобаварський район).

157. Перейменувати провулок (колишній провулок Робкорівський), розташований у межах міста Харкова, від вулиці Юрія Паращука в південно-західному напрямку, далі в південно-східному напрямку до домоволодіння № 8 по провулку Робкорівському та від домоволодіння № 19 по провулку Робкорівському до вулиці Козюлінської – провулок Робітничий (Новобаварський район).

158. Перейменувати вулицю (колишня вулиця Ростовська), розташовану в межах міста Харкова, від вулиці Малої Кільцевої в східному напрямку до вулиці Великої Кільцевої – вулиця Юрія Савчина (Індустріальний район).

159. Перейменувати вулицю (колишня вулиця Салтикова-Щедрина), розташовану в межах міста Харкова, від вулиці Беркоса в південно-західному напрямку до провулку Черешневого – вулиця Воронівська (Холодногірський район).

160. Перейменувати вулицю (колишня вулиця Саратовська), розташовану в межах міста Харкова, від вулиці Лугопаркової в південно-західному напрямку до залізничної лінії станції Основа – станції Харків-Левада (4 кв. м) – вулиця Друкарська (Основ'янський район).

161. Перейменувати в'їзд (колишній в'їзд Саратовський), розташований у межах міста Харкова, від провулку Узбецького в південно-західному напрямку до залізничних колій, далі в північно-західному напрямку до домоволодіння № 12 по в'їзду Саратовському – в'їзд Смерековий (Основ'янський район).

162. Перейменувати вулицю (колишня вулиця Сахалінська), розташовану в межах міста Харкова, від домоволодіння № 2 по вулиці Сахалінській у північно-східному напрямку до вулиці Василя Стуса – вулиця Самоцвітна (Салтівський район).

163. Перейменувати вулицю (колишня вулиця Сенявіна), розташовану в межах міста Харкова, від вулиці Киргизької в південно-східному напрямку до



провулку Нанайського, далі в південному напрямку до проспекту Байрона – вулиця Сокальських (Слобідський район).

164. Перейменувати вулицю (колишня вулиця Серафимовича), розташовану в межах міста Харкова, від домоводовідня № 3 по вулиці Серафимовича в південно-західному напрямку до вулиці Курилівської – вулиця Захара Беркута (Холодногірський район).

165. Перейменувати провулок (колишній провулок Серафимовича), розташований у межах міста Харкова, від провулку Сквородинівського в північно-східному напрямку до провулку Чистоклітівського 1-го – провулок Ясинуватський (Холодногірський район).

166. Перейменувати провулок (колишній провулок Сестрорецький), розташований у межах міста Харкова, від вулиці Афанасівської в північно-західному напрямку до домоволодіння № 17 по провулку Сестрорецькому – провулок Міцний (Холодногірський район).

167. Перейменувати вулицю (колишня вулиця Сеченова), розташовану в межах міста Харкова, від проспекту Байрона в південному напрямку до вулиці Федоренка – вулиця Шопена (Слобідський район).

168. Перейменувати вулицю (колишня вулиця Сибірська), розташовану в межах міста Харкова, від вулиці Холмогорської в східному напрямку до проспекту Льва Ландау – вулиця Поліська (Слобідський район).

169. Перейменувати провулок (колишній провулок Сибірський), розташований у межах міста Харкова, від вулиці Сибірської в південному напрямку до вулиці Ньютона – провулок Барбарисовий (Слобідський район).

170. Перейменувати провулок (колишній провулок Сизранський), розташований у межах міста Харкова, від вулиці Сніжної в північно-східному напрямку до домоволодіння № 15 по провулку Сизранському – провулок Хоревицький (Київський район).

171. Перейменувати провулок (колишній провулок Сількорівський), розташований у межах міста Харкова, від вулиці Карпівської в південно-західному напрямку до вулиці Семінарської – провулок Михайла Бойчука (Новобаварський район).

172. Перейменувати вулицю (колишня вулиця Смольна), розташовану в межах міста Харкова, від вулиці Дмитра Коцюбайла в східному напрямку до вулиці Добровольців – вулиця Тараса Бобанича (Слобідський район).

173. Перейменувати провулок (колишній провулок Станіславського), розташований у межах міста Харкова, від вулиці Дмитра Вишневецького в північному напрямку до вулиці Печерської – провулок Станіславський (Холодногірський район).

174. Перейменувати в'їзд (колишній в'їзд Суворова), розташований у межах міста Харкова, від вулиці Суворова в східному напрямку до домоволодіння № 15 по в'їзду Суворова – в'їзд Портретний (Немишлянський район).

175. Перейменувати вулицю (колишня вулиця Суворова), розташовану в межах міста Харкова, від вулиці Високовольної в південному напрямку, далі

в південно-західному напрямку до вулиці Шолохова – вулиця Татліна (Немишлянський район).

176. Перейменувати проїзд (колишній проїзд Суворова), розташований у межах міста Харкова, від в'їзду Суворова в південному напрямку до ставка – проїзд Пейзажний (Немишлянський район).

177. Перейменувати провулок (колишній провулок Сурикова), розташований у межах міста Харкова, від домоволодіння № 5 по провулку Сурикова в північному напрямку до вулиці Афанасівської – провулок Караїмський (Холодногірський район).

178. Перейменувати вулицю (колишня вулиця Таганська), розташовану в межах міста Харкова, від вулиці Беркоса в південно-західному напрямку до вулиці Миронівської – вулиця Женевська (Холодногірський район).

179. Перейменувати провулок (колишній провулок Таганський 1-й), розташований у межах міста Харкова, від вулиці Таганської в північному напрямку до будинку № 10 по провулку Таганському 1-му – провулок Гаазький (Холодногірський район).

180. Перейменувати провулок (колишній провулок Таганський 2-й), розташований у межах міста Харкова, від вулиці Таганської в північному напрямку до будинку № 9 по провулку Таганському 2-му – провулок Нюрнберзький (Холодногірський район).

181. Перейменувати провулок (колишній провулок Таганський 3-й), розташований у межах міста Харкова, від вулиці Таганської в північному напрямку до будинку № 7 по провулку Таганському 3-му – провулок Альпійський (Холодногірський район).

182. Перейменувати провулок (колишній провулок Таганський), розташований у межах міста Харкова, від вулиці Таганської в північному напрямку до домоволодіння № 15 по провулку Таганському та в східному напрямку до вулиці Беркоса – провулок Мариборзький (Холодногірський район).

183. Перейменувати вулицю (колишня вулиця Тагільська), розташовану в межах міста Харкова, від проспекту Байрона в південному напрямку до вулиці Сибірської – вулиця Ожинова (Слобідський район).

184. Перейменувати провулок (колишній провулок Тагільський), розташований у межах міста Харкова, від вулиці Тагільської в східному напрямку до домоволодіння № 6 по провулку Тагільському – провулок Росистий (Слобідський район).

185. Перейменувати вулицю (колишня вулиця Таймирська), розташовану в межах міста Харкова, від вулиці Байдарської в східному напрямку до проспекту Льва Ландау – вулиця Бельбецька (Слобідський район).

186. Перейменувати вулицю (колишня вулиця Тульська), розташовану в межах міста Харкова, від Харківського шосе в західному напрямку до вулиці Саржинка – вулиця Екологічна (Шевченківський район).

187. Перейменувати провулок (колишній провулок Тульський), розташований у межах міста Харкова, від вулиці Тульської в південному

напрямку до домоволодіння № 3 по вулиці Батумській – провулок Екологічний (Шевченківський район).

188. Перейменувати провулок (колишній провулок Тюменський), розташований у межах міста Харкова, від вулиці Михайлівської в північно-східному, північному та північно-західному напрямках до вулиці Полтавський Шлях – провулок Бориспільський (Новобаварський район).

189. Перейменувати провулок (колишній провулок Уральський), розташований у межах міста Харкова, від провулку Стрілецького в південному напрямку вздовж двох проїздів до в'їзду Польового 2-го – провулок Баштаний (Слобідський район).

190. Перейменувати вулицю (колишня вулиця Уссурійська), розташовану в межах міста Харкова, від вулиці Західної в східному напрямку до проспекту Гагаріна – вулиця Зеленого Клину (Основ'янський район).

191. Перейменувати вулицю (колишня вулиця Ушакова), розташовану в межах міста Харкова, від вулиці Сергіївської в північно-східному напрямку до перехрестя з вулицею Артільною, далі від житлового будинку № 44 по вулиці Артільній у північно-східному напрямку до домоволодіння № 40 по вулиці Ушакова – вулиця Сімейна (Салтівський район).

192. Перейменувати вулицю (колишня вулиця Федоренка), розташовану в межах міста Харкова, від вулиці Морозова в південно-східному напрямку до перетину вулиці Гончаренка та вулиці Коновченка – вулиця Сергія Барсукова (Слобідський район).

193. Перейменувати провулок (колишній провулок Федоренка), розташований у межах міста Харкова, від вулиці Ньютона в південному напрямку до вулиці Федоренка – провулок Святошинський (Слобідський район).

194. Перейменувати провулок (колишній провулок Хасанський), розташований у межах міста Харкова, від вулиці Підгірної в південно-західному напрямку до домоволодіння № 32-А по провулку Хасанському – провулок Стокгольмський (Холодногірський район).

195. Перейменувати вулицю (колишня вулиця Холмогорська), розташовану в межах міста Харкова, від вулиці Киргизької в південному напрямку до вулиці Федоренка – вулиця Павла Чубинського (Слобідський район).

196. Перейменувати провулок (колишній провулок Цимлянський), розташований у межах міста Харкова, від вулиці Планової в східному напрямку до вулиці Григорівської – провулок Марківський (Новобаварський район).

197. Перейменувати провулок (колишній провулок Чебоксарський), розташований у межах міста Харкова, від вулиці Кавалерійської в південно-західному напрямку до вулиці Трубної – провулок Ямпільський (Немишлянський район).

198. Перейменувати вулицю (колишня вулиця Челябінська), розташовану в межах міста Харкова, від вулиці Беркоса в південно-західному напрямку до вулиці Кам'янець-Подільської – вулиця Данська (Холодногірський район).

199. Перейменувати провулок (колишній провулок Челябінський), розташований у межах міста Харкова, від вулиці Соколовської в північному напрямку до вулиці Горіхової – провулок Данський (Холодногірський район).

200. Перейменувати вулицю (колишня вулиця Чуvasька), розташовану в межах міста Харкова, від вулиці Полтавський Шлях у південно-західному напрямку до залізничної колії та в північно-західному напрямку до проїзду Магістрального – вулиця Чутівська (Новобаварський район).

201. Перейменувати вулицю (колишня вулиця Чукотська), розташовану в межах міста Харкова, від провулку Писемського у південно-західному напрямку до домоволодіння № 18 по вулиці Чукотській – вулиця Зимова (Салтівський район).

202. Перейменувати вулицю (колишня вулиця Шмідта Лейтенанта), розташовану в межах міста Харкова, від житлового будинку № 175 по вулиці Полтавський Шлях у південно-східному напрямку до Григорівського шосе – вулиця Богатирська (Новобаварський район).

203. Перейменувати вулицю (колишня вулиця Шмідта Отто), розташовану в межах міста Харкова, від вулиці Семінарської в південно-східному напрямку до вулиці Лінійної – вулиця Шпигелівська (Новобаварський район).

204. Перейменувати провулок (колишній провулок Шмідта Отто), розташований у межах міста Харкова, від вулиці Марка Бернеса в південному напрямку до вулиці Шмідта Отто – провулок Баронський (Новобаварський район).

205. Перейменувати вулицю (колишня вулиця Щукіна), розташовану в межах міста Харкова, від житлового будинку № 1 по вулиці Щукіна в північному напрямку до вулиці Киргизької – вулиця Базаліївська (Слобідський район).

206. Перейменувати провулок (колишній провулок Югорський), розташований у межах міста Харкова, від вулиці Торгової в південно-східному напрямку до вулиці Москалівської – провулок Купецький (Новобаварський район).

207. Перейменувати вулицю (колишня вулиця Юмашева), розташовану в межах міста Харкова, від вулиці Полтавський Шлях у північному напрямку до домоволодіння № 29 по вулиці Юмашева, далі в північно-східному напрямку до вулиці Рилєєва – вулиця Гарашенка (Холодногірський район).

208. Перейменувати провулок (колишній провулок Якутський), розташований у межах міста Харкова, від вулиці Якутської в північно-східному напрямку до провулку Писемського – провулок Сніговий (Салтівський район).

209. Перейменувати набережну (колишня набережна Мічуріна), розташовану в межах міста Харкова, від вулиці Реєстраторської в західному та північно-західному напрямках до провулку Степового – Лихонінська набережна (Новобаварський район).

210. Перейменувати провулок (колишній провулок Зеленоградський), розташований у межах міста Харкова, від вулиці Ковпака Сидора в східному напрямку до в'їзду Зеленоградського – провулок Мостовий (Київський район).

211. Перейменувати вулицю (колишня вулиця Кемеровська), розташовану в межах міста Харкова, від вулиці Краснодарської в північному напрямку до Салтівського шосе – вулиця Брюссельська (Немишлянський район).

212. Перейменувати вулицю (колишня вулиця Пестеля), розташовану в межах міста Харкова, від вулиці Артільної в північно-східному напрямку до вулиці З'єднаної – вулиця Донузлавська (Київський, Салтівський райони).

213. Перейменувати провулок (колишній провулок Углицький), розташований в межах міста Харкова, від вулиці Митрофанівської в північному напрямку до вулиці Бондаренківської – провулок Дмитра Шаповала (Київський район).

214. Перейменувати вулицю (колишня вулиця Пермська), розташовану в межах міста Харкова, від вулиці Аврамівської в південно-східному напрямку до домоволодіння № 67-А по вулиці Пермській – вулиця Львівська (Новобаварський район).

215. Перейменувати майдан (колишній майдан Фейсрбаха), розташований у межах міста Харкова, від будинку № 43 по проспекту Героїв Харкова в північному напрямку до будинку № 9 по майдану Фейсрбаха, далі в східному напрямку до будинку № 10 по майдану Фейсрбаха, від будинку № 11 по майдану Фейсрбаха в південному напрямку до будинку № 47-А по проспекту Героїв Харкова – майдан Оборонний Вал (Салтівський район).

216. Перейменувати вулицю (колишня вулиця Фейсрбаха), розташовану в межах міста Харкова, від Харківської набережної в південно-східному напрямку до майдану Фейсрбаха – вулиця Вознесенська (Салтівський район).

217. Перейменувати провулок (колишній провулок Чукотський), розташований у межах міста Харкова, від вулиці Якутської в північно-східному напрямку до провулку Писемського – провулок Зимовий (Салтівський район).

218. Перейменувати вулицю (колишня вулиця Якутська), розташовану в межах міста Харкова, від вулиці Івана Зарудного в східному та південно-східному напрямках до проспекту Ювілейного – вулиця Крижана (Салтівський район).

219. Перейменувати вулицю (колишня вулиця Башкирська), розташовану в межах міста Харкова, від вулиці Старопрудної в західному напрямку до провулку Смарагдового – вулиця Злагоди (Холодногірський район).

220. Перейменувати вулицю (колишня вулиця Тобольська), розташовану в межах міста Харкова, від домоволодіння № 1 по вулиці Тобольській у північно-східному напрямку до вулиці Шекспіра та від житлового будинку № 16 по вулиці Шекспіра в північно-східному напрямку до вулиці Двадцять Третього Серпня – вулиця Вартових Неба (Шевченківський район).

221. Перейменувати вулицю (колишня вулиця Новгородська), розташовану в межах міста Харкова, від вулиці Ключківської в східному напрямку до вулиці Сумської – вулиця Європейська (Шевченківський район).

222. Перейменувати вулицю (колишня вулиця Раскової), розташовану в межах міста Харкова, від проспекту Олександрівського в південному напрямку до домоволодіння № 11 по вулиці Раскової, далі в південно-східному напрямку

до домоволодіння № 31 по вулиці Раскової та в північному напрямку до проспекту Олександрівського, далі від домоволодіння № 31 по вулиці Раскової в південно-західному напрямку до вулиці Кавалерійської – вулиця Радісна (Немишлянський район).

223. Перейменувати вулицю (колишня вулиця Фонвізіна), розташовану в межах міста Харкова, від проспекту Байрона в південному напрямку до житлового будинку № 17 по вулиці Фонвізіна, далі в західному напрямку до нежитлових будівель № 27 по вулиці Фонвізіна – вулиця Миколи Кравченка (Слобідський район).

224. Перейменувати вулицю (колишня вулиця Нестерова), розташовану в межах міста Харкова, від проспекту Гагаріна в східному напрямку до вулиці Ромашкіна – вулиця Повітряна (Слобідський район).

225. Перейменувати вулицю (колишня вулиця Малиновського), розташовану в межах міста Харкова, від вулиці Полтавський Шлях у північному напрямку до вулиці Чоботарської – вулиця Зброярська (Холодногірський район).

226. Перейменувати вулицю (колишня вулиця Бестужева), розташовану в межах міста Харкова, від вулиці Семиградської в північно-східному напрямку до вулиці Каринської – вулиця Ковалівська (Салтівський район).

227. Перейменувати в'їзд (колишній в'їзд Боткіна), розташований у межах міста Харкова, від провулку Боткіна в північно-східному напрямку до домоволодіння № 13-А по в'їзду Боткіна – в'їзд Косачівський (Салтівський район).

228. Перейменувати провулок (колишній провулок Боткіна), розташований у межах міста Харкова, від вулиці Академіка Павлова в північно-західному напрямку до провулку Металіста – провулок Олени Пчілки (Салтівський район).

229. Перейменувати вулицю (колишня вулиця Брюсова), розташовану в межах міста Харкова, від вулиці Франківської в північно-західному напрямку до домоволодіння № 19 по вулиці Брюсова – вулиця Залиманська (Салтівський район).

230. Перейменувати вулицю (колишня вулиця Верещагіна), розташовану в межах міста Харкова, від Салтівського шосе в північному напрямку до провулку Істомінського 2-го – вулиця Мирослава Скорика (Салтівський район).

231. Перейменувати провулок (колишній провулок Воробйова), розташований у межах міста Харкова, від вулиці Воробйова в південному та південно-східному напрямках до вулиці Громадянської – узвіз Скрипниківський (Київський район).

232. Перейменувати провулок (колишній провулок Мусоргського), розташований у межах міста Харкова, від Салтівського шосе в північному напрямку до вулиці Вагнера – провулок Композиторський (Салтівський район).

233. Перейменувати вулицю (колишня вулиця Ватутіна), розташовану в межах міста Харкова, від вулиці Раскової в південно-західному напрямку до домоволодіння № 57 по вулиці Ватутіна та в північно-західному напрямку до вулиці Васнецова – вулиця Лизогубівська (Немишлянський район).

234. Перейменувати провулок (колишній провулок Ватутіна), розташований у межах міста Харкова, від вулиці Ватутіна в південно-східному напрямку до вулиці Раскової – провулок Лизогубівський (Немишлянський район).

235. Перейменувати провулок (колишній провулок Седова), розташований у межах міста Харкова, від вулиці Айвазовського в північному напрямку до вулиці Седова – провулок Березовий (Немишлянський район).

236. Перейменувати вулицю (колишня вулиця Черняховського), розташовану в межах міста Харкова, від проспекту Олександрівського в південному напрямку до домоволодіння № 47 по вулиці Черняховського, далі в південно-західному напрямку до вулиці Багратіона – вулиця Межигірська (Немишлянський район).

237. Перейменувати провулок (колишній провулок Черняховського), розташований у межах міста Харкова, від вулиці Багратіона в західному напрямку до вулиці Черняховського – провулок Гаврилівський (Немишлянський район).

238. Перейменувати вулицю (колишня вулиця Писемського), розташовану в межах міста Харкова, від вулиці Дідро в південно-східному напрямку до вулиці Гвардійців-Широнінців – вулиця Генуезька (Салтівський район).

239. Перейменувати провулок (колишній провулок Писемського), розташований у межах міста Харкова, від вулиці Дідро в південно-східному напрямку до вулиці Чукотської – провулок Тосканський (Салтівський район).

240. Перейменувати вулицю (колишня вулиця Родникова), розташовану в межах міста Харкова, від вулиці Леся Сердюка в південно-східному напрямку до вулиці Гвардійців-Широнінців – вулиця Яни Червоної (Салтівський район).

241. Перейменувати в'їзд (колишній в'їзд Достоевського 1-й), розташований у межах міста Харкова, від вулиці Достоевського в південному напрямку до домоволодіння № 4 по в'їзду Достоевського 1-му – в'їзд Бетонний (Основ'янський район).

242. Перейменувати в'їзд (колишній в'їзд Достоевського), розташований у межах міста Харкова, від вулиці Достоевського в південному напрямку до вулиці Великої Жихорської – в'їзд Каменярський (Основ'янський район).

243. Перейменувати вулицю (колишня вулиця Чайкіної Лізи), розташовану в межах міста Харкова, від вулиці Волинської в північно-східному напрямку до житлового будинку № 250 по проспекту Гагаріна – вулиця Яготинська (Основ'янський район).

244. Перейменувати вулицю (колишня вулиця Ширяєва), розташовану в межах міста Харкова, від вулиці Обоянської в південному напрямку до вулиці Макіївської – вулиця Шляхетна (Основ'янський район).

245. Перейменувати проїзд (колишній проїзд Достоевського), розташований у межах міста Харкова, від вулиці Заводської в північному напрямку до вулиці Достоевського – проїзд Цегляний (Основ'янський район).

246. Перейменувати провулок (колишній провулок Цюлковського), розташований у межах міста Харкова, від вулиці Хортицької в західному

напрямку до в'їзду Сотенного – провулок Петра Калнишевського (Основ'янський район).

247. Перейменувати вулицю (колишня вулиця Мічуріна), розташовану в межах міста Харкова, від вулиці Чигиринської в південному напрямку до Мереф'янського шосе, далі в південному напрямку до домоволодіння № 78 по вулиці Мічуріна – вулиця Весільна (Основ'янський район).

248. Перейменувати вулицю (колишня вулиця Городовикова), розташовану в межах міста Харкова, від вулиці Олексіївської в північному напрямку до вулиці Академіка Погорєлова – вулиця Черняхівська (Шевченківський район).

249. Перейменувати вулицю (колишня вулиця Новопрудна), розташовану в межах міста Харкова, від провулку Двадцять Третього Серпня в північно-східному напрямку до вулиці Дерев'янка – вулиця Генріха Алтуняна (Шевченківський район).

250. Перейменувати вулицю (колишня вулиця Достоевського), розташовану в межах міста Харкова, від перетину вулиці Свистунівської та провулка Рудникового 1-го в північно-східному напрямку до вулиці Волинської – вулиця Силікатна (Основ'янський район).

251. Перейменувати провулок (колишній провулок Овражний), розташований у межах міста Харкова, від вулиці Байдарської в східному напрямку до домоволодіння № 18 по провулку Овражному, далі в північному напрямку до вулиці Овражної – провулок Яружний (Слобідський район).

252. Перейменувати вулицю (колишня вулиця Ромашкіна), розташовану в межах міста Харкова, від вулиці Стартової в південно-східному напрямку до провулку Пілотів – вулиця Мрії (Слобідський район).

253. Перейменувати вулицю (колишня вулиця Чебишева), розташовану в межах міста Харкова, від вулиці Вадима Манька в південно-східному напрямку до домоволодіння № 79 по вулиці Чебишева – вулиця Богданівська (Київський район).

254. Перейменувати вулицю (колишня вулиця Добролюбова), розташовану в межах міста Харкова, від Григорівського шосе в південному напрямку до вулиці Грушевського – вулиця Олександри Єфименко (Новобаварський район).

255. Перейменувати вулицю (колишня вулиця Скобелевська), розташовану в межах міста Харкова, від вулиці Мінераловодської в північно-західному напрямку до метромосту, далі від метромосту в північно-західному напрямку до домоволодіння № 29 по вулиці Скобелевській – вулиця Державна (Київський район).

256. Перейменувати провулок (колишній провулок Аляб'єва), розташований у межах міста Харкова, від житлового будинку № 16 по вулиці Холодногірській у північно-західному напрямку до вулиці Холодногірської – провулок Морозівський (Холодногірський район).

257. Перейменувати провулок (колишній провулок Москвіна), розташований у межах міста Харкова, від вулиці Верхньої Гийвської в північному напрямку до вулиці Технічної – провулок Ровенківський (Холодногірський район).

258. Перейменувати вулицю (колишня вулиця Кашуби), розташовану в межах міста Харкова, від вулиці Полтавський Шлях у північно-західному напрямку до нежитлових будівель № 10 по вулиці Кашуби та від будинку № 6 по вулиці Кашуби в північно-східному напрямку до будівлі № 15 по вулиці Кашуби – вулиця Олександра Лавренка (Холодногірський район).

259. Перейменувати вулицю (колишня вулиця Вавилова), розташовану в межах міста Харкова, від вулиці Алупкінської в південно-західному напрямку до вулиці Клочківської – вулиця Гаспринського (Шевченківський район).

260. Перейменувати вулицю (колишня вулиця Кюї Цезаря), розташовану в межах міста Харкова, від проспекту Перемоги в північно-західному напрямку до території ДУ «Олексіївська виправна колонія (№ 25)» – вулиця Дмитра Кочеткова (Шевченківський район).

261. Перейменувати вулицю (колишня вулиця Тургенівська), розташовану в межах міста Харкова, від провулка Криничного в північно-західному та західному напрямках до вулиці Клочківської – вулиця Антона Дербілова (Шевченківський район).

262. Перейменувати провулок (колишній провулок Тургенівський), розташований у межах міста Харкова, від провулка Криничного в північному напрямку до території КО «Харківський зоологічний парк» – провулок Зоологічний (Шевченківський район).

263. Перейменувати вулицю (колишня вулиця Танкопія), розташовану в межах міста Харкова, від проспекту Льва Ландау в східному напрямку до бульвару Богдана Хмельницького (непарна сторона), від житлового будинку № 6 по вулиці Танкопія в східному напрямку до бульвару Жасминового (парна сторона), від проїзду Осипенка в східному напрямку до нежитлової будівлі № 94 по вулиці Танкопія (парна сторона) – вулиця Каденюка (Немишлянський район).

264. Перейменувати вулицю (колишня вулиця Овражна), розташовану в межах міста Харкова, від проспекту Байрона в північно-східному напрямку до проспекту Льва Ландау та від вулиці Селекційної в північному напрямку до вулиці Овражної – вулиця Яружна (Слобідський район).

265. Перейменувати вулицю (колишня вулиця Писарева), розташовану в межах міста Харкова, від вулиці Грушевського в східному напрямку до провулку Петра Франка – вулиця Танцовальна (Новобаварський район).

266. Перейменувати в'їзд (колишній в'їзд Бестужева), розташований у межах міста Харкова, від вулиці Академіка Павлова в північно-західному напрямку до домоволодіння № 7 по в'їзду Бестужева, далі в південно-західному напрямку до домоволодіння № 17 по в'їзду Бестужева та від домоволодіння № 23 по в'їзду Бестужева до вулиці Бестужева – в'їзд Казантипський (Салтівський район).

267. Перейменувати вулицю (колишня вулиця Маршала Батицького), розташовану в межах міста Харкова, від вулиці Шкільної в південно-східному напрямку до проспекту Льва Ландау – вулиця Глобинська (Салтівський район).

268. Перейменувати вулицю (колишня вулиця Кошевого), розташовану в межах міста Харкова, від вулиці Айвазовського в північно-західному напрямку до провулку Кошевого – вулиця Малевича (Немишлянський район).

269. Перейменувати провулок (колишній провулок Кошевого), розташований у межах міста Харкова, від провулку Васнецова 2-го в західному напрямку до вулиці Високовольтної – провулок Казковий (Немишлянський район).

270. Перейменувати вулицю (колишня вулиця Панфілівців), розташовану в межах міста Харкова, від вулиці Мініна в південно-західному напрямку до вулиці Кошевого – вулиця Карлівська (Немишлянський район).

271. Перейменувати вулицю (колишня вулиця Полежаєва), розташовану в межах міста Харкова, від вулиці Шумана в північному напрямку до вулиці Тракторної – вулиця Візерункова (Немишлянський район).

272. Перейменувати провулок (колишній провулок Танкопія), розташований у межах міста Харкова, від домоволодіння № 6/2 по вулиці Академіка Філіппова в південному напрямку до вулиці Яблочкіна – провулок Графський (Немишлянський район).

273. Перейменувати вулицю (колишня вулиця Антокольського), розташовану в межах міста Харкова, від вулиці Ломоносова в західному напрямку до вулиці Грибоєдова – вулиця Міністерська (Новобаварський район).

274. Перейменувати провулок (колишній провулок Герцена), розташований у межах міста Харкова, від вулиці Ломоносова в південно-східному напрямку до вулиці Крилова – провулок Комарівський (Новобаварський район).

275. Перейменувати провулок (колишній провулок Глазунова), розташований у межах міста Харкова, від вулиці Тімірязєва в південному напрямку до вулиці Белінського – провулок Колоритний (Новобаварський район).

276. Перейменувати вулицю (колишня вулиця Горького), розташовану в межах міста Харкова, від вулиці Ломоносова в західному напрямку до вулиці Грибоєдова – вулиця Пеньківська (Новобаварський район).

277. Перейменувати в'їзд (колишній в'їзд Грибоєдова), розташований у межах міста Харкова, від вулиці Грибоєдова в східному напрямку до домоволодіння № 14 по в'їзду Грибоєдова – в'їзд Консульський (Новобаварський район).

278. Перейменувати вулицю (колишня вулиця Грибоєдова), розташовану в межах міста Харкова, від проспекту Ново-Баварського в південному напрямку до вулиці Ломоносова – вулиця Посольська (Новобаварський район).

279. Перейменувати провулок (колишній провулок Грибоєдова), розташований у межах міста Харкова, від вулиці Ломоносова в південно-східному напрямку до домоволодіння № 3 по провулку Грибоєдова – провулок Дипломатичний (Новобаварський район).

280. Перейменувати вулицю (колишня вулиця Даргомижського), розташовану в межах міста Харкова, від проспекту Ново-Баварського

в південному напрямку до вулиці Белінського – вулиця Лекторська (Новобаварський район).

281. Перейменувати вулицю (колишня вулиця Декабристів), розташовану в межах міста Харкова, від вулиці Арсенальної в південно-західному напрямку до вулиці Академіка Богомольця – вулиця Чистоводівська (Новобаварський район).

282. Перейменувати в'їзд (колишній в'їзд Даргомижського), розташований у межах міста Харкова, від вулиці Даргомижського в західному напрямку до вулиці Рєпіна – в'їзд Енді Ворхола (Новобаварський район).

283. Перейменувати вулицю (колишня вулиця Жуковського), розташовану в межах міста Харкова, від вулиці Даргомижського в західному напрямку до вулиці Маковського – вулиця Нарбута (Новобаварський район).

284. Перейменувати в'їзд (колишній в'їзд Карамзіна), розташований у межах міста Харкова, від вулиці Новодаргомижської в північно-західному напрямку до домоволодіння № 2 по в'їзду Карамзіна – в'їзд Славетний (Новобаварський район).

285. Перейменувати вулицю (колишня вулиця Карамзіна), розташовану в межах міста Харкова, від вулиці Врубеля в західному та північно-західному напрямках до вулиці Даргомижського – вулиця Славетна (Новобаварський район).

286. Перейменувати в'їзд (колишній в'їзд Крилова 1-й), розташований у межах міста Харкова, від вулиці Крилова в південному напрямку до домоволодіння № 4 по в'їзду Крилова 1-му, далі в північно-східному напрямку до домоволодіння № 11 по в'їзду Крилова 1-му – в'їзд Білозерський (Новобаварський район).

287. Перейменувати в'їзд (колишній в'їзд Крилова 2-й), розташований у межах міста Харкова, від домоволодіння № 109 по вулиці Крилова в південному напрямку до домоволодіння № 17 по в'їзду Крилова 2-му, від домоволодіння № 115 по вулиці Крилова в південному напрямку до домоволодіння № 11 по в'їзду Крилова 2-му та від домоволодіння № 2 по в'їзду Крилова 2-му в західному напрямку до домоволодіння № 6 по в'їзду Крилова 2-му – в'їзд Білогрудівський (Новобаварський район).

288. Перейменувати в'їзд (колишній в'їзд Крилова), розташований у межах міста Харкова, від вулиці Врубеля в західному напрямку, далі в північно-західному напрямку до домоволодіння № 8 по в'їзду Крилова – в'їзд Вечірній (Новобаварський район).

289. Перейменувати вулицю (колишня вулиця Крилова), розташовану в межах міста Харкова, від вулиці Некрасова в південно-західному напрямку до домоволодіння № 192 по вулиці Крилова, далі в північно-західному напрямку до провулка Крилова – вулиця Археологів (Новобаварський район).

290. Перейменувати провулок (колишній провулок Крилова), розташований у межах міста Харкова, від вулиці Врубеля в західному напрямку до домоволодіння № 46 по провулку Крилова – провулок Шаруканський (Новобаварський район).

291. Перейменувати в'їзд (колишній в'їзд Ломоносова), розташований у межах міста Харкова, від проспекту Ново-Баварського в північно-східному напрямку до домоволодіння № 9 по в'їзду Ломоносова – в'їзд Старосільський (Новобаварський район).

292. Перейменувати вулицю (колишня вулиця Ломоносова), розташовану в межах міста Харкова, від проспекту Ново-Баварського в південно-західному напрямку до вулиці Врубеля – вулиця Лірична (Новобаварський район).

293. Перейменувати провулок (колишній провулок Ломоносова), розташований у межах міста Харкова, від вулиці Чехова в південно-східному напрямку до вулиці Ломоносова – провулок Старосільський (Новобаварський район).

294. Перейменувати в'їзд (колишній в'їзд Майкова), розташований у межах міста Харкова, від домоволодіння № 2-Б по в'їзду Майкова в південному напрямку до вулиці Антокольського – в'їзд Чорнобривців (Новобаварський район).

295. Перейменувати провулок (колишній провулок Маковського), розташований у межах міста Харкова, від вулиці Рєпіна в північно-західному напрямку до домоволодіння № 16 по провулку Маковського, далі в північному напрямку до домоволодіння № 32 по провулку Маковського та від домоволодіння № 34 по провулку Маковського в західному напрямку до вулиці Конопляної – провулок Шавлієвій (Новобаварський район).

296. Перейменувати вулицю (колишня вулиця Менделєєва), розташовану в межах міста Харкова, від вулиці Стефенсона в південно-західному напрямку до вулиці Грушевського – вулиця Навчальна (Новобаварський район).

297. Перейменувати провулок (колишній провулок Мічуріна), розташований у межах міста Харкова, від провулку Степового в південно-східному напрямку до вулиці Москалівської – провулок Енеїди (Новобаварський район).

298. Перейменувати провулок (колишній провулок Ползунова), розташований у межах міста Харкова, від вулиці Карпівської в південно-західному напрямку до провулку Карпівського – провулок Бойчуків (Новобаварський район).

299. Перейменувати провулок (колишній провулок Танєєва), розташований у межах міста Харкова, від вулиці Садибної в південному напрямку до вулиці Белінського – провулок Нотний (Новобаварський район).

300. Перейменувати в'їзд (колишній в'їзд Тімірязєва), розташований у межах міста Харкова, від вулиці Тімірязєва в північно-східному напрямку, далі в північно-західному напрямку до вулиці Ломоносова – в'їзд Мар'янівський (Новобаварський район).

301. Перейменувати вулицю (колишня вулиця Тімірязєва), розташовану в межах міста Харкова, від вулиці Крилова в західному напрямку до вулиці Катаєва – вулиця Академіка Гриценка (Новобаварський район).

302. Перейменувати провулок (колишній провулок Тімірязєва), розташований у межах міста Харкова, від вулиці Червона Аля в північно-

східному напрямку до вулиці Михайлівської – провулок Теплий (Новобаварський район).

303. Перейменувати в'їзд (колишній в'їзд Чаадаєва 2-й), розташований у межах міста Харкова, від провулка Чаадаєва в східному напрямку, далі в південному напрямку до садівничого товариства «Орбіта» – в'їзд Агрусовий (Новобаварський район).

304. Перейменувати в'їзд (колишній в'їзд Чаадаєва), розташований у межах міста Харкова, від вулиці Чаадаєва в північному напрямку – в'їзд Смородиновий (Новобаварський район).

305. Перейменувати вулицю (колишня вулиця Чаадаєва), розташовану в межах міста Харкова, від вулиці Руденка до домоволодіння № 17 по вулиці Чаадаєва – вулиця Малинова (Новобаварський район).

306. Перейменувати провулок (колишній провулок Чаадаєва), розташований у межах міста Харкова, від вулиці Чаадаєва в південному напрямку до домоволодіння № 7 по провулку Чаадаєва – провулок Суничний (Новобаварський район).

307. Перейменувати провулок (колишній провулок Чайкіної Лізи), розташований у межах міста Харкова, від вулиці Малої Гончарівської в південно-західному напрямку до залізничних колій – провулок Яготинський (Новобаварський район).

308. Перейменувати в'їзд (колишній в'їзд Цюлковського), розташований у межах міста Харкова, від домоволодіння № 1 по в'їзду Цюлковського в східному напрямку до домоволодіння № 3 по в'їзду Цюлковського, далі в південно-східному напрямку до домоволодіння № 5 по в'їзду Цюлковського та в східному напрямку до земельної ділянки № 10-А по вулиці Моршинській, далі в північному напрямку до домоволодіння № 10 по вулиці Миролюбній – в'їзд Прозаїчний (Основ'янський район).

309. Перейменувати провулок (колишній провулок Горького 1-й), розташований у межах міста Харкова, від вулиці Нижегородської в північному напрямку до провулку Горлівського – провулок Кишинівський (Київський район).

310. Перейменувати провулок (колишній провулок Горького 2-й), розташований у межах міста Харкова, від вулиці Челюскіна Семена в північному напрямку до вулиці Тинистої – провулок Краківський (Київський район).

311. Перейменувати в'їзд (колишній в'їзд Горького), розташований у межах міста Харкова, від вулиці Нижегородської в північному напрямку до домоволодіння № 22 по в'їзду Горького – в'їзд Творчий (Київський район).

312. Перейменувати в'їзд (колишній в'їзд Жиллярді 1-й), розташований у межах міста Харкова, від в'їзду Жиллярді 3-го в південно-східному та південному напрямках до домоволодіння № 38 по в'їзду Жиллярді 1-му, далі в західному та північному напрямках до в'їзду Жиллярді 2-го – в'їзд Архітектора Естровича (Київський район).

313. Перейменувати в'їзд (колишній в'їзд Жиллярді 2-й), розташований у межах міста Харкова, від вулиці Шишківської в північно-східному та

північному напрямках до в'їзду Жиллярді 1-го – в'їзд Архітектора Васильєва (Київський район).

314. Перейменувати в'їзд (колишній в'їзд Жиллярді 3-й), розташований у межах міста Харкова, від вулиці Шишківської в північно-східному напрямку до провулку Саперного – в'їзд Архітектора Ловцова (Київський район).

315. Перейменувати в'їзд (колишній в'їзд Жиллярді), розташований у межах міста Харкова, від провулку Саперного в південно-західному напрямку до вулиці Чебишева, далі в південно-західному напрямку до домоволодіння № 8-А по в'їзду Жиллярді та в південно-східному напрямку до домоволодіння № 13-А по в'їзду Жиллярді – в'їзд Архітектора Тона (Київський район).

316. Перейменувати вулицю (колишня вулиця Жиллярді), розташовану в межах міста Харкова, від вулиці Новошишківської в південно-східному напрямку до вулиці Ковпака Сидора – вулиця Архітектора Гінзбурга (Київський район).

317. Перейменувати вулицю (колишня вулиця Ковпака Сидора), розташовану в межах міста Харкова, від вулиці Героїв Праці в північно-східному напрямку до вулиці Нижегородської, далі в південно-східному напрямку до вулиці Генерала Удовиченка та в північно-західному напрямку до домоволодіння № 291 по вулиці Ковпака Сидора, далі в південно-західному напрямку до домоволодіння № 283-Б по вулиці Ковпака Сидора та в північно-східному напрямку до вулиці Кромської – вулиця Максима Рильського (Київський район).

318. Перейменувати вулицю (колишня вулиця Молодогвардійська), розташовану в межах міста Харкова, від вулиці Ново-Солонецької в північно-східному та південно-східному напрямках до вулиці Леся Сердюка – вулиця Апостолівська (Київський район).

319. Перейменувати вулицю (колишня вулиця Нікітіної Галини), розташовану в межах міста Харкова, від вулиці Петропавлівської в східному напрямку до вулиці Кольцовської – вулиця Диканська (Київський район).

320. Перейменувати вулицю (колишня вулиця Пушкіна), розташовану в межах міста Харкова, від вулиці Річкової в східному напрямку до домоволодіння № 19 по вулиці Пушкіна – вулиця Рибальська (Київський район).

321. Перейменувати в'їзд (колишній в'їзд Пушкінський), розташований у межах міста Харкова, від вулиці Григорія Сковороди в північно-західному напрямку до вулиці Алчевських – в'їзд Німецький (Київський район).

322. Перейменувати вулицю (колишня вулиця Ромашова Бориса), розташовану в межах міста Харкова, від провулку Семенівського в східному напрямку до вулиці Леся Сердюка – вулиця Сатирична (Київський район).

323. Перейменувати вулицю (колишня вулиця Толстого), розташовану в межах міста Харкова, від вулиці Шацької в північно-східному напрямку до нежитлових будівель № 64 по вулиці Толстого – вулиця Миротворча (Київський район).

324. Перейменувати провулок (колишній провулок Чебишева), розташований у межах міста Харкова, від провулку Шосткінського в північно-

східному напрямку до вулиці Жиллярді – провулок Богданівський (Київський район).

325. Перейменувати вулицю (колишня вулиця Гастелло), розташовану в межах міста Харкова, від вулиці Шевченка в північному напрямку до комунального закладу «Харківська гімназія № 110 Харківської міської ради» – вулиця Олексія Найкова (Київський район).

326. Перейменувати вулицю (колишня вулиця Верхнесудінська), розташовану в межах міста Харкова, від вулиці Кузінської в західному напрямку до узвозу Нижньогіївського 5-го – вулиця Олега Овсеєнка (Холодногірський район).

327. Перейменувати вулицю (колишня вулиця Новочеркаська), розташовану в межах міста Харкова, від вулиці Магістральної в північному напрямку до проспекту Слави – вулиця Родини Кенігів (Холодногірський район).

328. Перейменувати провулок (колишній провулок Новочеркаський), розташований у межах міста Харкова, від провулку Шарівського в північному напрямку до проспекту Слави – провулок Леопольдівський (Холодногірський район).

329. Перейменувати вулицю (колишня вулиця Осетинська), розташовану в межах міста Харкова, від вулиці Дмитра Вишневецького в північно-східному напрямку до домоволодіння № 22 по вулиці Осетинській та в північному напрямку до вулиці Холодногірської – вулиця Варсавинська (Холодногірський район).

330. Перейменувати вулицю (колишня вулиця Камська), розташовану в межах міста Харкова, від провулку Болгарського в південно-східному напрямку до вулиці Цехівської – вулиця Олега Адамовського (Новобаварський район).

331. Перейменувати в'їзд (колишній в'їзд Маршака 1-й), розташований у межах міста Харкова, від вулиці Маршака в північному напрямку до домоволодіння № 10 по в'їзду Маршака 1-му – в'їзд Екзотичний (Основ'янський район).

332. Перейменувати в'їзд (колишній в'їзд Мічуріна), розташований у межах міста Харкова, від вулиці Мічуріна в західному напрямку до домоволодіння № 10 по в'їзду Мічуріна – в'їзд Гетьмана Полуботка (Основ'янський район).

333. Перейменувати провулок (колишній провулок Орський 1-й), розташований у межах міста Харкова, від вулиці Берегової в південно-східному напрямку до вулиці Очаківської – провулок Мозаїчний (Шевченківський район).

334. Перейменувати провулок (колишній провулок Орський 2-й), розташований у межах міста Харкова, від провулку Орського 1-го в північно-східному напрямку до домоволодіння № 15 по провулку Орському 2-му – провулок Вольовий (Шевченківський район).

335. Перейменувати вулицю (колишня вулиця Волховська), розташовану в межах міста Харкова, від проспекту Льва Ландау в східному напрямку до вулиці Артема Веделя – вулиця Володимира Івасюка (Салтівський район).

336. Перейменувати вулицю (колишня вулиця Уляни Громової), розташовану в межах міста Харкова, від вулиці Дністровської в південно-східному напрямку до провулку Студеноцького – вулиця Тясминська (Індустріальний район).

337. Перейменувати вулицю (колишня вулиця Клочкова), розташовану в межах міста Харкова, від вулиці Дністровської в південно-східному напрямку до домоволодіння № 35 по вулиці Клочкова – вулиця Немирівська (Індустріальний район).

338. Перейменувати провулок (колишній провулок Клочкова), розташований у межах міста Харкова, від вулиці Клочкова в південно-західному напрямку до вулиці Ясної – провулок Стрийський (Індустріальний район).

339. Перейменувати провулок (колишній провулок Аксакова), розташований у межах міста Харкова, від вулиці Шевченка в північно-західному напрямку до вулиці Міськрадівської – провулок Опішнянський (Київський район).

340. Перейменувати провулок (колишній провулок Кулібіна), розташований у межах міста Харкова, від вулиці Міськрадівської в північному напрямку до вулиці Азовської – провулок Кудрявський (Київський район).

341. Перейменувати вулицю (колишня вулиця Глінки), розташовану в межах міста Харкова, від вулиці Даргомижського в північно-західному напрямку до вулиці Маковського – вулиця Ліцейська (Новобаварський район).

342. Перейменувати вулицю (колишня вулиця Білогорська), розташовану в межах міста Харкова, від в'їзду Армійського в північно-східному напрямку до вулиці Ахсарова, від домоволодіння № 5 по вулиці Білогорській у північно-західному напрямку до вулиці Олексіївської – вулиця Олександра Чабана (Шевченківський район).

343. Перейменувати вулицю (колишня вулиця Бутлерівська), розташовану в межах міста Харкова, від вулиці Чугуївської в південно-східному напрямку до проспекту Гагаріна – вулиця Шестаківська (Основ'янський район).

344. Перейменувати вулицю (колишня вулиця Красноярська), розташовану в межах міста Харкова, від вулиці ХТЗ у південно-східному напрямку до вулиці Крушельницького – вулиця Ценковського (Індустріальний район).

345. Перейменувати провулок (колишній провулок Красноярський), розташований у межах міста Харкова, від вулиці Луї Пастера в південно-західному напрямку до вулиці Красноярської – провулок Юрія Вороного (Індустріальний район).

346. Перейменувати вулицю (колишня вулиця Тітова), розташовану в межах міста Харкова, від домоволодіння № 1 по вулиці Тітова в південно-західному напрямку до домоволодіння № 12 по вулиці Тітова – вулиця Атлетична (Київський район).

347. Перейменувати вулицю (колишня вулиця Челюскіна Семена), розташовану в межах міста Харкова, від вулиці Ковпака Сидора в північно-західному напрямку до вулиці Нової Бочанської, далі в західному напрямку до вулиці Чуйківської – вулиця Енергодарська (Київський район).



348. Перейменувати в'їзд (колишній в'їзд Челюскінців), розташований у межах міста Харкова, від вулиці Челюскіна Семена в північно-східному напрямку до домоволодіння № 6 по в'їзду Челюскінців, далі в західному напрямку вздовж домоволодіння № 3-А по в'їзду Челюскінців – в'їзд Спартанський (Київський район).

349. Перейменувати в'їзд (колишній в'їзд Челюскінців 1-й), розташований у межах міста Харкова, від вулиці Петропавлівської в західному напрямку до домоволодіння № 5-А по в'їзду Челюскінців 1-му, далі в південно-західному напрямку до домоволодіння № 11-А по в'їзду Челюскінців 1-му – в'їзд Теслярський (Київський район).

350. Перейменувати в'їзд (колишній в'їзд Челюскінців 2-й), розташований у межах міста Харкова, від вулиці Петропавлівської в північно-західному напрямку до в'їзду Будівельного 2-го – в'їзд Капітальний (Київський район).

351. Перейменувати в'їзд (колишній в'їзд Челюскінців 3-й), розташований у межах міста Харкова, від в'їзду Челюскінців 2-го в північно-східному напрямку до провулку Гнедича – в'їзд Євгена Гребінки (Київський район).

352. Перейменувати в'їзд (колишній в'їзд Челюскінців 4-й), розташований у межах міста Харкова, від в'їзду Челюскінців 3-го в західному напрямку до домоволодіння № 18 по в'їзду Челюскінців 4-му – в'їзд Повітовий (Київський район).

353. Перейменувати проїзд (колишній проїзд Біробіджанський 2-й), розташований у межах міста Харкова, від вулиці Дванадцятого Квітня в південно-східному напрямку до домоволодіння № 28 по проїзду Біробіджанському 2-му та від яру в південно-східному напрямку до бульвару Івана Каркача – проїзд Баштанівський 2-й (Індустріальний район).

354. Перейменувати проїзд (колишній проїзд Біробіджанський 3-й), розташований у межах міста Харкова, від вулиці Дванадцятого Квітня в південно-східному напрямку до земельної ділянки № 44 по проїзду Біробіджанському 3-му та від яру в південно-східному напрямку до бульвару Івана Каркача – проїзд Баштанівський 3-й (Індустріальний район).

355. Перейменувати проїзд (колишній проїзд Біробіджанський 4-й), розташований у межах міста Харкова, від вулиці Дванадцятого Квітня в південно-східному напрямку до яру та від яру в південно-східному напрямку до бульвару Івана Каркача – проїзд Баштанівський 4-й (Індустріальний район).

356. Перейменувати вулицю (колишня вулиця Валдайська), розташовану в межах міста Харкова, від вулиці Деповської в північному напрямку до вулиці Редіна – вулиця Павла Тичини (Основ'янський район).

357. Перейменувати в'їзд (колишній в'їзд Вешенський), розташований у межах міста Харкова, від вулиці Вешенської в південно-східному напрямку до домоволодіння № 4 по в'їзду Вешенському – в'їзд Домашній (Основ'янський район).

358. Перейменувати вулицю (колишня вулиця Грозненська), розташовану в межах міста Харкова, від вулиці Заводської в північному напрямку до вулиці Макіївської – вулиця Болградська (Основ'янський район).

359. Перейменувати провулок (колишній провулок Дивногірський), розташований у межах міста Харкова, від вулиці Стара Озерянка в північному напрямку до вулиці Горянської – провулок Яблонської (Київський район).

360. Перейменувати провулок (колишній провулок Краснодарський), розташований у межах міста Харкова, від вулиці Краснодарської в північному напрямку до вулиці Ферганської – провулок Чайний (Немишлянський район).

361. Перейменувати вулицю (колишня вулиця Краснодарська), розташовану в межах міста Харкова, від проспекту Льва Ландау в східному напрямку до вулиці Сонячної – вулиця Єдності (Немишлянський район).

362. Перейменувати вулицю (колишня вулиця Борзенка), розташовану в межах міста Харкова, від проспекту Слави в північному напрямку до вулиці Самодіяльної – вулиця Всеволода Татькова (Холодногірський район).

363. Перейменувати провулок (колишній провулок Карбишева), розташований у межах міста Харкова, від Гімназійної набережної в східному напрямку до майдану Героїв Небесної Сотні – провулок Євгена Чикаленка (Основ'янський район).


364. Перейменувати провулок (колишній провулок Спартаківський), розташований у межах міста Харкова, від майдану Конституції в західному напрямку до вулиці Університетської – провулок Ярмарковий (Шевченківський район).

365. Перейменувати вулицю (колишня вулиця Спартака), розташовану в межах міста Харкова, від вулиці Франківської в південно-східному напрямку до проспекту Героїв Харкова – вулиця Гарета Джонса (Салтівський район).


366. Перейменувати проїзд (колишній проїзд Дунаєвського), розташований у межах міста Харкова, від провулку Шевченківського в північно-західному напрямку до земельної ділянки № 26 проїзду Дунаєвського – проїзд Мелодійний (Київський район).

367. Найменувати вулицю, яку буде утворено шляхом об'єднання провулку Дунаєвського та вулиці Дунаєвського, розташовану в межах міста Харкова, від проїзду Дунаєвського в північному напрямку до домоволодіння № 6 по вулиці Дунаєвського, далі в північно-західному напрямку до вулиці Чернівецької – вулиця Лятошинського (Київський район).

Начальник Відділу з питань  
топоніміки та охорони  
історико-культурного середовища  
Харківської міської ради

  
Р. КРАВЧЕНКО

Заступник міського голови –  
керуючий справами  
виконавчого комітету міської ради

  
Т. ЧЕЧЕТОВА-ТЕРАШВІЛІ

Додаток 2  
до розпорядження міського голови  
від 26.04.2024 № 120

Станції Харківського метрополітену


№ з/п	Поточна назва	Нова назва
1	Південний вокзал	Вокзальна
2	Пушкінська	Ярослава Мудрого

Начальник Відділу з питань  
топоніміки та охорони  
історико-культурного середовища  
Харківської міської ради



Р. КРАВЧЕНКО

Заступник міського голови –  
керуючий справами  
виконавчого комітету міської ради



Т. ЧЕЧЕТОВА-ТЕРАШВІЛІ